

REPORTE AVANCE FISICO FINANCIERO

Homoclave del formato	3X1-D
Folio (uso exclusivo de la SEDESOL)	P3X1-14-PIS-0162-18 83X114004040

Calendario del Proyecto

Fecha de inicio	06-07-2018
Fecha de termino	30-11-2018
Periodo que se reporta	Julio

Datos del Proyecto

Nombre del proyecto: Rehabilitacion de Red Sanitaria y Descargas Domiciliares en Calle Santa Clara entre Calles Nicolás Bravo y P. Patiño

Ubicacion del Proyecto

Codigo postal:	47190
Entidad Federativa:	Jalisco
Municipio o demarcacion:	San Ignacio Cerro Gordo
Localidad:	San Ignacio Cerro Gordo
Colonia o asentamiento humano(a):	San Ignacio Cerro Gordo Centro
Latitud:	20.7807
Numero exterior:	6
Numero interior(a):	
Validad(a):	Santa Clara
Entre validad(a):	Nicolás Bravo
Y Validad(a):	Prudenciano Patiño
Validad posterior(a):	Privada las Flores
Longitud:	-102.5348

Avance Financiero

Aportaciones	Monto Autorizado	Monto Ejercido
Federal	\$62,939.00	0
Estatal	\$62,939.00	0
Municipal	\$113,290.20	0
Migrantes	\$12,587.80	0
Total	\$251,756.00	

Avance Fisico(a)

Descripcion de Meta	Monto Autorizado	Unidad de Medida	Ejercido
Rehabilitacion de Red Sanitaria y Descargas Domiciliares en Calle Santa Clara entre Calles Nicolás Bravo y P. Patiño	219.4	Metro Lineal	0

(1) Datos opcionales

(2) De conformidad a las fracciones VII, VIII, IX y XV se deberá presentar a la SEDESOL para su validación, control y seguimiento, los documentos comprobatorios reportados en el periodo de este avance, de acuerdo a la normatividad aplicable

(3) Tipo y nombre de la calle o validez. Por ejemplo: Avenida Paseo de la Reforma, Boulevard Adolfo López Mateos, Calle 35, Carretera México-Toluca, entre otros.

(4) Tipo y nombre de la colonia o asentamiento humano. Por ejemplo: Colonia San Indelonso, Barrio San Nicolás, Fraccionamiento Pino Suarez, Unidad Habitacional Norte, entre otros.

Ejercida	Cantidad	Conceptos de Obra, Proyecto o Acción a Ejecutar	Descripción del Concepto	Cantidad	Unidad de Medida	Autorizada	Ejercida
	0		Suministro e instalación de Tubería de PVC Serie 25 de 12 de Diámetro, Incluye: Anillos Anger, Carga, Flete al Lugar de la Obra, Descarga, Maniobras y Acarreos Locales hasta el Sitio Exacto de su Instalación, Bajado a la Zanja, Limpieza, Lubricación, su Instalación, Prueba Hidrostática, el Equipo, la Herramienta y la Mano de Obra Necesaria para su Completa Ejecución.	219.4	Metro Lineal	219.4	0
	0		Trazo y Nivelación para Instalación de Tuberías, Incluye: Estacado, Referencias, Calhídra, Hilaza y Mano de Obra, el Equipo Topográfico, la Mano de Obra y la Herramienta Necesaria para su Completa Ejecución.	219.4	Metro Lineal	219.4	0
	0		Relleno con Material del Lugar Compactado por Medios Mecánicos al 90 Proctor, en Capas de 20cm, Incluye: Suministro, Acarreo y Selección del Material de Relleno, la Adición del Agua Necesaria, Mano de Obra y Herramienta.	132	Metro Cubico	132	0
	0		Plantilla en Zanjas Comaterial de Banco, Compactado con Equipo Ligero al 90 Proctor. Incluye: Suministro, Acarreo y Selección del Material de Relleno, la Adición del Agua Necesaria, Mano de Obra y Herramienta.	13.2	Metro Cubico	13.2	0
	0		Carga y Acarreo Camion Primer Kilometro y Kilomentros Subsecuentes de Material Producto de Excavacion o Limpieza de Obra a Irradero Municipal a una Distancia de 1 Km Volumen Medido en Secciones Incluye: Cargo, Transportado y Pago de Regalias	132	Metro Cubico	132	0
	0		Excavacion con Excavadora Equipada con Martillo Hidraulico, en Zanjas, en Material C, en Seco, en Zona a, de 0.00 a 2.00m de Profundidad, Incluye, Afloje, Extraccion del Material, Limpieza y Afine de Taludes, Conservacion de la Mano de Obra y la Herramienta Necesaria para su Completa Ejecucion.	13.2	Metro Cubico	13.2	0
	0		Excavacion con Equipo en Zanjas, en Material Tipo B, en Seco, en Zona a de 0.00 a 2.00m de Profundidad, Incluye, Afloje, Extraccion del Material, Limpieza y Afine de Plantilla, Afine de Taludes, Conservacion de la Mano de Obra y la Herramienta Necesaria para su Completa Ejecucion.	132	Metro Cubico	132	0
	0		Pozo de Visita Tipo Comun, hasta 2 M de Profundidad, de 0.60 a 1.20 M de Diámetro, Incluye Plantilla de Mampostería de Piedra Braza, Asentada con Mortero de Cemento-Arena en Proporción 1:5, con Recubrimiento de Concreto Fc=150 Kg/Cm2 de 8cm de Espesor; Muros de 28 Cm de Espesor, de Tabique Rojo Recocido, Asentado y Junteado con Mortero Cemento-				

Generalidades del proyecto

¿El proyecto se ha desarrollado conforme a lo planteado? ● SI ○ NO? Por que?

¿Cuales han sido las modificaciones o ajustes?

Indique si informo a SEDESOL por escrito de estos cambios

¿El proyecto se ubica en el lugar señalado en su solicitud y convenio? ● SI ○ NO? Por que?

Indique si informo a SEDESOL por escrito de estos cambios ○ SI ○ NO? Por que?

Evidencia fotografica

Panoramica Delantera

Panoramica Trasera



Foto lateral izquierda.- se tomara la foto de frente al lado izquierdo aproximadamente a 45 grados procurando que se abarque todo proyecto.  
Foto lateral derecho.- se tomara la foto de frente al lado derecho aproximadamente a 45 grados procurando que se abarque todo proyecto.  
Foto Frontal.- se tomara de frente procurando que se abarque todo proyecto.

Foto lateral izquierda.- se tomara la foto de frente al lado izquierdo aproximadamente a 45 grados procurando que se abarque todo proyecto.  
Foto lateral derecho.- se tomara la foto de frente al lado derecho aproximadamente a 45 grados procurando que se abarque todo proyecto.  
Foto Frontal.- se tomara de frente procurando que se abarque todo proyecto.

Comentarios y observaciones



Declaro bajo protesta de decir verdad que toda la información suministrada en el presente es cierta



Representante de la Instancia Ejecutora del Proyecto  
C. Jose Cleoras Orozco Orozco



"Este programa es publico, ajeno a cualquier partido politico. Queda prohibido el uso para fines distintos al desarrollo social"

REPORTE AVANCE FÍSICO FINANCIERO

Homoclave del formato	3X1-D
Folio (uso exclusivo de la SEDESOL)	P3X1-14-PI5-0162-18 83X114004040

Calendario del Proyecto

Fecha de inicio	06-07-2018
Fecha de término	30-11-2018
Periodo que se reporta	Agosto

Datos del Proyecto

Nombre del proyecto: Rehabilitación de Red Sanitaria y Descargas Domiciliarias en Calle Santa Clara entre Calles Nicolás Bravo y P. Patiño

Ubicación del Proyecto

Código postal:	47190
Entidad Federativa:	Jalisco
Municipio o demarcación:	San Ignacio Cerro Gordo
Localidad:	San Ignacio Cerro Gordo
Colonia o asentamiento humano(s):	San Ignacio Cerro Gordo Centro
Latitud:	20.7807
Longitud:	-102.5348
Numero exterior:	6
Numero interior(s):	
Vialidad(s):	Santa Clara
Entre vialidad(s):	Nicolás Bravo
Y Vialidad(s):	Prudenciano Patiño
Vialidad posterior(s):	Privada las Flores

Avance Financiero

Aportaciones	Federal	\$62,939.00	Monto Autorizado	\$62,939.00
	Estatal	\$62,939.00		
	Municipal	\$113,290.20		
	Migrantes	\$12,587.80		
	Total	\$251,756.00		
			Monto Ejercido	\$50,351.2
				\$50,351.2
				\$50,351.2
				\$90,632.16
				\$10,070.24

Avance Físico(s)

Descripción de Meta	Monto Autorizado	Cantidad	Unidad de Medida	Ejercido
Rehabilitación de Red Sanitaria y Descargas Domiciliarias en Calle Santa Clara entre Calles Nicolás Bravo y P. Patiño	219.4		Metro Lineal	175.5

(1) Datos opcionales:

(2) De conformidad a las fracciones VII, VIII, IX y XV se deberá presentar a la SEDESOL para su validación, control y seguimiento, los documentos comprobatorios reportados en el periodo de este avance, de acuerdo a la normalidad aplicable.

(3) Tipo y nombre de la calle o vialidad. Por ejemplo: Avenida Paseo de la Reforma, Boulevard Adolfo López Mateos, Calle 35, Carretera México-Toluca, entre otros.

(4) Tipo y nombre de la colonia o asentamiento humano. Por ejemplo: Colonia San Indelonso, Barrio San Nicolás, Fraccionamiento Pino Suarez, Unidad Habitacional Norte, entre otros.

Ejercida	Autonizada	Concepto	Descripción del Concepto	Unidad de Medida	Cantidad	Cantidad
			Suministro e Instalación de Tubería de Pvc Serie 25 de 12 de Diámetro, Incluye: Anillos Anger, Carga, Flete al Lugar de la Obra, Descarga, Maniobras y Acarros Locales hasta el Sitio Exacto de su Instalación, Bajado a la Zanja, Limpieza, Lubricación, su Instalación, Prueba Hidrostática, el Equipo, la Herramienta y la Mano de Obra Necesaria para su Completa Ejecución.	Metro Lineal	219.4	0
			Trazo y Nivelación para Instalación de Tuberías, Incluye: Estacado, Referencias, Calhídra, Hilaza y Mano de Obra, el Equipo Topográfico, la Mano de Obra y la Herramienta Necesaria para su Completa Ejecución.	Metro	132	0
			Relleno con Material del Lugar Compactado por Medios Mecánicos al 90 Proctor, en Capas de 20cm, Incluye: Suministro, Acarreo y Selección del Material de Relleno, la Adición del Agua Necesaria, Mano de Obra y Herramienta.	Metro	13.2	13.2
			Plantilla en Zanjas Comaterial de Banco, Compactado con Equipo Ligero al 90 Proctor, Incluye: Suministro, Acarreo y Selección del Material de Relleno, la Adición del Agua Necesaria, Mano de Obra y Herramienta.	Metro	132	13.2
			Carga y Acarreo Camion Primer Kilometro y Kilomentros Subsecuentes de Material Producto de Excavacion o Limpieza de Obra a Tiradero Municipal a una Distancia de 1 km Volumen Medido en Secciones Incluye: Cargo, Translado y Pago de Regalias	Metro	13.2	13.2
			Excavacion con Excavadora Equipada con Martillo Hidraulico, en Zanjas, en Material C, en Seco, en Zona a, de 0.00 a 2.00m de Profundidad, Incluye, Afloje, Extraccion del Material, Limpieza y Afine de Plantilla, Afine de Taludes, Conservacion de la Mano de Obra y la Herramienta Necesaria para su Completa Ejecucion.	Metro	132	13.2
			Excavacion con Equipo en Zanjas, en Material Tipo B, en Seco, en Zona a de 0.00 a 2.00m de Profundidad, Incluye, Afloje, Extraccion del Material, Limpieza y Afine de Plantilla, Afine de Taludes, Conservacion de la Mano de Obra y la Herramienta Necesaria para su Completa Ejecucion.	Metro	132	132
			Pozo de Visita Tipo Comun, hasta 2 M de Profundidad, de 0.60 a 1.20 M de Diámetro, Incluye Plantilla de Mamposteria de Piedra Braza, Asentada con Mortero de Concreto Fc=150 Kg/Cm2 de 8cm de Espesor; Muros de 28 Cm de Espesor, de Tabique Rojo Recocido, Asentado y Junteado con Mortero Cemento-	Metro	132	132

Generalidades del proyecto

¿El proyecto se ha desarrollado conforme a lo planteado? ● SI ○ NO? Por que?

¿Cuales han sido las modificaciones o ajustes?

Indique si informo a SEDESOL por escrito de estos cambios

¿El proyecto se ubica en el lugar señalado en su solicitud y convenio? ● SI ○ NO? Por que?

Indique si informo a SEDESOL por escrito de estos cambios ○ SI ○ NO? Por que?

Evidencia fotografica

Panoramica Delantera



Panoramica Trasera



Foto lateral izquierda.- se tomara la foto de frente al lado izquierdo aproximadamente a 45 grados procurando que se abarque todo proyecto.

Foto lateral derecho.- se tomara la foto de frente al lado derecho aproximadamente a 45 grados procurando que se abarque todo proyecto.

Foto Frontal.- se tomara de frente procurando que se abarque todo proyecto.

Foto lateral izquierda.- se tomara la foto de frente al lado izquierdo aproximadamente a 45 grados procurando que se abarque todo proyecto.

Foto lateral derecho.- se tomara la foto de frente al lado derecho aproximadamente a 45 grados procurando que se abarque todo proyecto.


Foto Frontal.- se tomara de frente procurando que se abarque todo proyecto.

Comentarios y observaciones

[Empty box for comments and observations]

Declaro bajo protesta de decir verdad que toda la información asentada en este formato es cierta

Representante de la Instancia Ejecutora del Proyecto  
C. Jose Cleofas Orozco Orozco



Este programa es público, ajeno a cualquier partido político. Queda prohibido el uso para fines distintos al desarrollo social.



REPORTE AVANCE FISICO FINANCIERO

Homoclave del formato	3X1-D
Folio (uso exclusivo de la SEDSOL)	P3X1-14-PIs-0162-18 83X114004040

Calendario del Proyecto

Fecha de Inicio	06-07-2018
Fecha de termino	30-11-2018
Periodo que se reporta	Septiembre

Datos del Proyecto

Nombre del proyecto: Rehabilitacion de Red Sanitaria y Descargas Domicilianas en Calle Santa Clara entre Calles Nicolas Bravo y P. Patiño

Ubicacion del Proyecto

Codigo postal:	47190
Entidad Federativa:	Jalisco
Municipio o demarcacion:	San Ignacio Cerro Gordo
Localidad:	San Ignacio Cerro Gordo
Colonia o asentamiento humano(s):	San Ignacio Cerro Gordo Centro
Latitud:	20.7807
Longitud:	-102.5348
Numero exterior:	6
Numero interior(s):	
Vialidad(s):	Santa Clara
Entre vialidad(s):	Nicolas Bravo
Y Vialidad(s):	Prudenciano Patiño
Vialidad posterior(s):	Privada las Flores

Avance Financiero

Aportaciones	Monto Autorizado	Monto Ejercido
Federal	\$62,939.00	\$56,645.1
Estatal	\$62,939.00	\$56,645.1
Municipal	\$113,290.20	\$101,961.18
Migrantes	\$12,587.80	\$11,329.02
Total	\$251,756.00	\$11,329.02

Avance Fisico(s)

Descripción de Meta	Monto Autorizado	Unidad de Medida	Cantidad Ejercido
Rehabilitacion de Red Sanitaria y Descargas Domicilianas en Calle Santa Clara entre Calles Nicolas Bravo y P. Patiño	219.4	Metro Lineal	197.4

(1) Datos opcionales

(2) De conformidad a las fracciones VII, VIII, IX y XV se deberá presentar a la SEDSOL para su validación, control y seguimiento, los documentos comprobatorios reportados en el periodo de este avance, de acuerdo a la normatividad aplicable.

(3) Tipo y nombre de la calle o vialidad. Por ejemplo: Avenida Paseo de la Reforma, Boulevard Adolfo López Mateos, Calle 35, Carretera México-Toluca, entre otros.

(4) Tipo y nombre de la colonia o asentamiento humano. Por ejemplo: Colonia San Indelonso, Barrio San Nicolas, Fraccionamiento Pinar Suarez, Unidad Habitacional More, entre otros.

Ejercida	Unidad de Medida	Concepto	Descripción del Concepto	Cantidad Autorizada	Cantidad Ejercida
	Metro Lineal	219.4	Suministro e instalación de Tubería de PVC Alcantarillado de Campana Tipo Rieber o Tipo Anger, Serie 25 de 12 de Diámetro, incluye: Anillos Anger, Carga, Flete al Lugar de la Obra, Descarga, Maniobras y Acarreos Locales hasta el Sitio Exacto de su Instalación, Bajado a la Zanja, Limpieza, Lubricación, su Instalación, Prueba Hidrostática, el Equipo, la Herramienta y la Mano de Obra Necesaria para su Completa Ejecución.	219.4	197.4
	Metro	132	Trazo y Nivelación para instalación de Tuberías, incluye: Estacado, Referencias, Calhídra, Hilaza y Mano de Obra, el Equipo Topográfico, la Mano de Obra y la Herramienta Necesaria para su Completa Ejecución.	132	132
	Metro	132	Relleno con Material del Lugar Compactado por Medios Mecánicos al 90 Proctor, en Capas de 20cm, incluye: Suministro, Acarreo y Selección del Material de Relleno, la Adición del Agua Necesaria, Mano de Obra y Herramienta.	132	132
	Metro	132	Plantilla en Zanjas Comaterial de Banco, Compactado con Equipo Ligero al 90 Proctor. Incluye: Suministro, Acarreo y Selección del Material de Relleno, la Adición del Agua Necesaria, Mano de Obra y Herramienta.	132	132
	Metro	132	Carga y Acarreo Camion Primer Kilometro y Kilomentros Subsecuentes de Material Producto de Excavación o Limpieza de Obra a Tiradero Municipal a una Distancia de 1 Km Volumen Medido en Secciones Incluye: Cargo, Traslado y Pago de Regalias	132	132
	Metro	13.2	Excavación con Excavadora Equipada con Martillo Hidráulico, en Zanjas, en Material C, en Seco, en Zona a, de 0.00 a 2.00m de Profundidad, Incluye, Afloje, Extracción del Material, Limpieza y Afine de Plantilla, Afine de Taludes, Conservación de la Zanja, el Equipo, la Mano de Obra y la Herramienta Necesaria para su Completa Ejecución.	13.2	13.2
	Metro	132	Excavación con Equipo en Zanjas, en Material Tipo B, en Seco, en Zona a de 0.00 a 2.00m de Profundidad, Incluye, Afloje, Extracción del Material, Limpieza y Afine de Plantilla, Afine de Taludes, Conservación de la Zanja, el Equipo, la Mano de Obra y la Herramienta Necesaria para su Completa Ejecución.	132	132
	Metro	132	Pozo de Visita Tipo Comun, hasta 2 M de Profundidad, de 0.60 a 1.20 M de Diámetro, Incluye Plantilla de Mampostería de Piedra Braza, Asentada con Mortero de Cemento-Arena en Proporción 1:5, con Recubrimiento de Concreto Fc=150 Kg/Cm2 de 8cm de Espesor; Muros de 28 Cm de Espesor, de Tabique Rojo Recocido, Asentado y Junteado con Mortero Cemento-	132	132



Generalidades del proyecto

¿El proyecto se ha desarrollado conforme a lo planteado?  SI  NO? Por que?

¿Cuáles han sido las modificaciones o ajustes?

Indique si informo a SEDESOL por escrito de estos cambios

¿El proyecto se ubica en el lugar señalado en su solicitud y convenio?  SI  NO? Por que?

Indique si informo a SEDESOL por escrito de estos cambios  SI  NO? Por que?



REPORTE AVANCE FISICO FINANCIERO

Homoclave del formato	3X1-D
Folio (uso exclusivo de la SEDESOL)	P3X1-14-PIIS-0162-18 83X114004040

Calendario del Proyecto

Fecha de inicio	06-07-2018
Fecha de termino	30-11-2018
Periodo que se reporta	Octubre

Datos del Proyecto

Nombre del proyecto: Rehabilitación de Red Sanitaria y Descargas Domiciliares en Calle Santa Clara entre Calles Nicolás Bravo y P. Patiño

Ubicación del Proyecto

Código postal:	47190
Entidad Federativa:	Jalisco
Municipio o demarcación:	San Ignacio Cerro Gordo
Localidad:	San Ignacio Cerro Gordo
Colonia o asentamiento humano(a):	San Ignacio Cerro Gordo Centro
Latitud:	20.7807
Longitud:	-102.5348
Numero exterior:	6
Numero interior:	
Validad(a):	Santa Clara
Entre validad(a):	Nicolás Bravo
Y Validad(a):	Prudenciano Patiño
Validad posterior(a):	Privada las Flores

Avance Financiero

Aportaciones	Monto Autorizado	Monto Ejercido
Federal	\$62,939.00	\$62,939.00
Estatal	\$62,939.00	\$62,939.00
Municipal	\$113,290.20	\$113,290.20
Migrantes	\$12,587.80	\$12,587.80
Total	\$251,756.00	

Avance Físico

Descripción de Meta	Monto Autorizado	Unidad de Medida	Cantidad	Ejercido
Rehabilitación de Red Sanitaria y Descargas Domiciliares en Calle Santa Clara entre Calles Nicolás Bravo y P. Patiño	219.4	Metro Lineal	220	

(1) Datos opcionales.

(2) De conformidad a las fracciones VII, VIII, IX y XV se deberá presentar a la SEDESOL para su validación, control y seguimiento, los documentos comprobatorios reportados en el periodo de este avance, de acuerdo a la normatividad aplicable.

(3) Tipo y nombre de la calle o validad. For ejemplo: Avenida Paseo de la Reforma, Boulevard Adolfo López Mateos, Calle 35, Carretera México-Toluca, entre otros.

(4) Tipo y nombre de la colonia o asentamiento humano. For ejemplo: Colonia San Indiozaco, Barrio San Nicolás, Fraccionamiento Puro Suarez, Unidad Habitacional Norte, entre otros.

Ejercida  
 Cantidad

Conceptos de Obra, Proyecto o Acción a Ejecutar

Descripción del Concepto	Cantidad Autorizada	Unidad de Medida	Ejercida
Suministro e instalación de Tubera de Pvc Alcantarillado de Campana Tipo Rieber o Tipo Anger, Serie 25 de 12 de Diámetro, Incluye: Anillos Anger, Carga, Flete al Lugar de la Obra, Descarga, Maniobras y Acarreos Locales hasta el Sitio Exacto de su instalación, Bajado a la Zanja, Limpieza, Lubricación, su instalación, Prueba Hidrostática, el Equipo, la Herramienta y la Mano de Obra Necesaria para su Completa Ejecución.	219.4	Metro Lineal	219.4
Trazo y Nivelación para Instalación de Tuberías, Incluye: Estacado, Referencias, Calhídra, Hilaza y Mano de Obra, el Equipo Topográfico, la Mano de Obra y la Herramienta Necesaria para su Completa Ejecución.	219.4	Metro Lineal	220
Relleno con Material del Lugar Compactado por Medios Mecánicos al 90 Proctor, en Capas de 20cm, Incluye: Suministro, Acarreo y Selección del Material de Relleno, la Adición del Agua Necesaria, Mano de Obra y Herramienta.	132	Metro Cubico	132
Plantilla en Zanjas Comaterial de Banco, Compactado con Equipo Ligero al 90 Proctor, Incluye: Suministro, Acarreo y Selección del Material de Relleno, la Adición del Agua Necesaria, Mano de Obra y Herramienta.	132	Metro Cubico	132
Carga y Acarreo Camion Primer kilometro y Kilómetros Subsecuentes de Material Producto de Excavación o Limpieza de Obra a Tiradero Municipal a una Distancia de 1 Km Volumen Medido en Secciones Incluye: Cargo, Traslado y Pago de Regalías	13.2	Metro Cubico	13.2
Excavación con Excavadora Equipada con Martillo Hidráulico, en Zanjas, en Material C, en Seco, en Zona a, de 0.00 a 2.00m de Profundidad, Incluye, Afloje, Extracción del Material, Limpieza y Afine de Plantilla, Afine de Taludes, Conservación de la Mano de Obra y la Herramienta Necesaria para su Completa Ejecución.	132	Metro Cubico	132
Excavación con Equipo en Zanjas, en Material Tipo B, en Seco, en Zona a de 0.00 a 2.00m de Profundidad, Incluye, Afloje, Extracción del Material, Limpieza y Afine de Plantilla, Afine de Taludes, Conservación de la Mano de Obra y la Herramienta Necesaria para su Completa Ejecución.	132	Metro Cubico	132

Generalidades del proyecto  
?El proyecto se ha desarrollado conforme a lo planteado?  SI  NO ?Por que?

?Cuales han sido las modificaciones o ajustes?


Indique si informo a SEDESOL por escrito de estos cambios

?El proyecto se ubica en el lugar señalado en su solicitud y convenio?  SI  NO ?Por que?

Indique si informo a SEDESOL por escrito de estos cambios  SI  NO ?Por que?

Evidencia fotografica

Panoramica Delantera





Panoramica Trasera

Comentarios y observaciones

Foto lateral izquierda.- se tomara la foto de frente al lado izquierdo aproximadamente a 45 grados procurando que se abarque todo proyecto.  
Foto lateral derecha.- se tomara la foto de frente al lado derecho aproximadamente a 45 grados procurando que se abarque todo proyecto.  
Foto Frontal.- se tomara de frente procurando que se abarque todo proyecto.

Declaro bajo protesta de decir verdad que toda la informacion contenida en este documento es cierta

  
Representante de la Instancia Ejecutora  
C. Jose Cleofas Orozco  


"Este programa es público, ajeno a cualquier partido político. Queda prohibido el uso para fines distintos al desarrollo social"





REPORTE AVANCE FÍSICO FINANCIERO

Homoclave del formato	3X1-D
Folio (uso exclusivo de la SEDESOL)	P3X1-14-PI5-0162-18 83X114004040

Calendario del Proyecto

Fecha de inicio	06-07-2018
Fecha de término	30-11-2018
Periodo que se reporta	Noviembre

Datos del Proyecto

Nombre del proyecto: Rehabilitación de Red Sanitaria y Descargas Domiciliares en Calle Santa Clara entre Calles Nicolás Bravo y P. Patiño

Ubicación del Proyecto

Código postal:	47190
Entidad Federativa:	Jalisco
Municipio o demarcación:	San Ignacio Cerro Gordo
Localidad:	San Ignacio Cerro Gordo
Colonia o asentamiento humano(a):	San Ignacio Cerro Gordo Centro
Latitud:	20.7807
Longitud:	-102.5348
Numero exterior:	6
Numero interior:	
Validad(a):	Santa Clara
Entre validad(a):	Nicolás Bravo
Y Validad(a):	Prudenciano Patiño
Validad posterior(a):	Privada las Flores

Avance Financiero

Aportaciones	Monto Autorizado	Monto Ejercido
Federal	\$62,939.00	\$62,939.00
Estatal	\$62,939.00	\$62,939.00
Municipal	\$113,290.20	\$113,290.20
Migrantes	\$12,587.80	\$12,587.80
Total	\$251,756.00	

Avance Físico

Descripción de Meta	Monto Autorizado	Unidad de Medida	Cantidad Ejercido
Rehabilitación de Red Sanitaria y Descargas Domiciliares en Calle Santa Clara entre Calles Nicolás Bravo y P. Patiño	219.4	Metro Lineal	220

(1) Datos opcionales  
 (2) De conformidad a las fracciones VII, VIII, IX y XV se deberá presentar a la SEDESOL para su validación, control y seguimiento, los documentos comprobatorios reportados en el periodo de este avance, de acuerdo a la normatividad aplicable.  
 (3) Tipo y nombre de la calle o vialidad. Por ejemplo: Avenida Paseo de la Reforma, Boulevard Adolfo López Mateos, Calle 35, Carretera México-Toluca, entre otros.  
 (4) Tipo y nombre de la colonia o asentamiento humano. Por ejemplo: Colonia San Indefonso, Barrio San Nicolás, Fraccionamiento Pino Suarez, Unidad Habitacional Norte, entre otros.

Ejercida  
 Autorizada  
 Unidad de  
 Cantidad  
 Medida

Conceptos de Obra, Proyecto o Acción a Ejecutar	Descripción del Concepto	Cantidad	Unidad de Medida	Ejercida
	Suministro e instalación de Tuberia de Pvc Alcantarillado de Campana Tipo Rieber o Tipo Anger, Serie 25 de 12 de Diámetro, Incluye: Anillos Anger, Carga, Flete al Lugar de la Obra, Descarga, Maniobras y Acarreos Locales hasta el Sitio Exacto de su Instalación, Bajado a la Zanja, Limpieza, Lubricación, su Instalación, Prueba Hidrostática, el Equipo, la Herramienta y la Mano de Obra Necesaria para su Completa Ejecución.	219.4	Metro Lineal	219.4
	Trazo y Nivelación para Instalación de Tuberías, Incluye: Estacado, Referencias, Calhídra, Hilaza y Mano de Obra, el Equipo Topográfico, la Mano de Obra y la Herramienta Necesaria para su Completa Ejecución.	132	Metro	132
	Relleno con Material del Lugar Compactado por Medios Mecánicos al 90 Proctor, en Capas de 20cm, Incluye: Suministro, Acarreo y Selección del Material de Relleno, la Adición del Agua Necesaria, Mano de Obra y Herramienta.	13.2	Metro	13.2
	Plantilla en Zanjas Comaterial de Banco, Compactado con Equipo Ligero al 90 Proctor. Incluye: Suministro, Acarreo y Selección del Material de Relleno, la Adición del Agua Necesaria, Mano de Obra y Herramienta.	13.2	Metro	13.2
	Carga y Acarreo Camion Primer Kilometro y Kilómetros Subsecuentes de Material Producto de Excavación o Limpieza de Obra a Tiradero Municipal a una Distancia de 1 Km Volumen Medido en Secciones Incluye: Cargo, Traslado y Pago de Regalías	13.2	Metro	13.2
	Excavación con Excavadora Equipada con Martillo Hidráulico, en Zanjas, en Material C, en Seco, en Zona a, de 0.00 a 2.00m de Profundidad, Incluye, Afloje, Extracción del Material, Limpieza y Afine de Plantilla, Afine de Taludes, Conservación de la Mano de Obra y la Herramienta Necesaria para su Completa Ejecución.	132	Metro	132
	Excavación con Equipo en Zanjas, en Material Tipo B, en Seco, en Zona a de 0.00 a 2.00m de Profundidad, Incluye, Afloje, Extracción del Material, Limpieza y Afine de Plantilla, Afine de Taludes, Conservación de la Mano de Obra y la Herramienta Necesaria para su Completa Ejecución.	132	Metro	132

Generalidades del proyecto  
?El proyecto se ha desarrollado conforme a lo planteado?  SI  NO ?Por que?

?Cuales han sido las modificaciones o ajustes?


Indique si informo a SEDESOL por escrito de estos cambios

?El proyecto se ubica en el lugar señalado en su solicitud y convenio?  SI  NO ?Por que?

Indique si informo a SEDESOL por escrito de estos cambios  SI  NO ?Por que?

Evidencia fotográfica

Panoramica Delantera




Panoramica Trasera

Foto lateral izquierda.- se tomara la foto de frente al lado izquierdo aproximadamente a 45 grados procurando que se abarque todo proyecto.  
Foto lateral derecho.- se tomara la foto de frente al lado derecho aproximadamente a 45 grados procurando que se abarque todo proyecto.  
Foto Frontal.- se tomara de frente procurando que se abarque todo proyecto.

Comentarios y observaciones

Declaro bajo protesta de decir verdad que toda la información registrada en este documento es cierta

Representante de la Instancia Ejecutora del Proyecto  
C. Jose Cleofas Ordoñez



"Este programa es público, ajeno a cualquier partido político. Queda prohibido el uso para fines distintos al desarrollo social"