

REPORTE AVANCE FISICO FINANCIERO

Homoclave del formato 3X1-D	Folio (uso exclusivo de la SEDSOL) P3X1-14-PIS-0164-18	83X114004041
--------------------------------	---	--------------

Calendarario del Proyecto

Fecha de inicio 06-07-2018	Fecha de termino 30-11-2018	Periodo que se reporta Julio
-------------------------------	--------------------------------	---------------------------------

Datos del Proyecto

Nombre del proyecto: Rehabilitación de Red de Agua Potable y Tomas Domiciliares en Calle Nicolas Bravo entre las Calles San Ramón y Santa Clara

Ubicación del Proyecto

Entidad Federativa: Jalisco	Municipio o demarcación: San Ignacio Cerro Gordo	Localidad: San Ignacio Cerro Gordo	Colonia o asentamiento humano(a): San Ignacio Cerro Gordo Centro	Latitud: 20.7807
Codigo postal: 47190	Numero exterior: 22	Vialidad(a): Nicolás Bravo	Entre vialidad(a): San Ramón	Y Vialidad(a): Santa Clara
	Numero interior(a):	Vialidad posterior(a): San Isidro	Longitud: -102.5348	

Avance Financiero

Aportaciones	Federal	\$30,500.00	0	Monto Ejercido
	Estatal	\$30,500.00	0	
	Municipal	\$54,901.00	0	
	Migrantes	\$6,100.00	0	
	Total	\$122,001.00		Monto Autorizado

Avance Físico(s)

Descripción de Meta	Monto Autorizado	Unidad de Medida	Cantidad	Ejercido
Rehabilitación de Red de Agua Potable y Tomas Domiciliares en Calle Nicolas Bravo entre las Calles San Ramón y Santa Clara	30	Tomas Domiciliares	0	

(1) Datos opcionales.  
 (2) De conformidad a las fracciones VII, VIII, IX y XV se deberá presentar a la SEDSOL para su validación, control y seguimiento, los documentos comprobatorios reportados en el periodo de este avance, de acuerdo a la normatividad aplicable.  
 (3) Tipo y nombre de la calle o vialidad. Por ejemplo: Avenida Paseo de la Reforma, Boulevard Adolfo López Mateos, Calle 35, Carretera México-Toluca, entre otros.  
 (4) Tipo y nombre de la colonia o asentamiento humano. Por ejemplo: Colonia San Indefonso, Barrio San Nicolás, Fraccionamiento Pino Suarez, Unidad Habitacional Noma, entre otros.

Conceptos de Obra, Proyecto o Acción a Ejecutar	Descripción del Concepto	Cantidad Autorizada	Unidad de Medida	Ejercida	Cantidad
	Suministro y Colocación de Tubería de Pvc Hidráulico de 3ø Rd 26 incluye: Puesta en Operación, Materiales Menores, Prueba Hidrostática, Acarros de Materiales al Sitio de su Colocación, Desperdicios, Herramienta y Mano de Obra.	190.04	Metro Lineal	0	
	Trazo y Nivelación para Instalación de Tuberías, Incluye: Estacado, Referencias, Calhídra, Hilaza y Mano de Obra, el Equipo Topográfico, la Mano de Obra y la Herramienta Necesaria para su Completa Ejecución.	363.56	Metro Lineal	0	
	Relleno con Material Producto del Lugar Compactado con Equipo Mecánico Ligero al 90 Proctor, en Capas de 20 Cm, Incluye: Suministro, Acarreo y Selección del Material de Relleno, la Adición del Agua Necesaria, Mano de Obra y Herramienta.	38	Metro Cubico	0	
	Plantilla en Zanjas Comaterial de Banco, Compactado con Equipo Ligero al 90 Proctor. Incluye: Suministro, Acarreo y Selección del Material de Relleno, la Adición del Agua Necesaria, Mano de Obra y Herramienta.	14.54	Metro Cubico	0	
	Caraga y Acarreo Camion Primer Kilometro y Kilómetros Subsecuentes de Material Producto de Excavación o Limpieza de Obra a Tiradero Municipal a una Distancia de 1 Km Volumen Medido en Secciones Incluye: Cargo, Traslado y Pago de Regalias	87.26	Metro Cubico	0	
	Excavación con Equipo en Zanjas, en Material Tipo C, en Seco, en Zona B de 0.00 a 2.00m de Profundidad, Incluye, Afloje, Extracción del Material, Limpieza y Aline de Plantilla, Aline de Taludes, Conservación de la Zanja, el Equipo, la Mano de Obra y la Herramienta Necesaria para su Completa Ejecución.	8.72	Metro Cubico	0	
	Excavación con Equipo en Zanjas, en Material Tipo B, en Seco, en Zona B de 0.00 a 2.00m de Profundidad, Incluye, Afloje, Extracción del Material, Limpieza y Aline de Plantilla, Aline de Taludes, Conservación de la Zanja, el Equipo, la Mano de Obra y la Herramienta Necesaria para su Completa Ejecución.	87.26	Metro Cubico	0	
	Toma Domiciliaria en Lotes sin Viviendas Habitadas, Derivada de Red de Distribución de Pvc, de 1 1/2, Incluye: Llave de Paso, Registro Compactado, Incluye: Llave de Paso, Registro Polietileno, Medidor, Material, Mano de Obra Equipo, Medidas de Seguridad como Señalamientos Preventivos, Cinta de Plástico Preventiva de 5 Cm de Ancho Aproximadamente, Conos Etc. y Todo Lo Necesario para su Correcta Ejecución, la Placa Viene en la Obra de Pavimento.	15	Pieza	0	
	Toma Domiciliaria en Viviendas Habitadas, Derivada de Red de Distribución de Pvc, de 1 1/2, Abrazaderas,				

Generalidades del proyecto

¿El proyecto se ha desarrollado conforme a lo planteado? ● SI ○ NO ¿Por que?

¿Cuáles han sido las modificaciones o ajustes?


Indique si informo a SEDESOL por escrito de estos cambios

¿El proyecto se ubica en el lugar señalado en su solicitud y convenio? ● SI ○ NO ¿Por que?

Indique si informo a SEDESOL por escrito de estos cambios ○ SI ○ NO ¿Por que?

Evidencia fotografica

Panoramica Delantera





Panoramica Trasera



Comentarios y observaciones

Empty box for comments and observations.

Declaro bajo protesta de decir verdad que toda la información aseverada en esta declaración es cierta

  
Representante de la Instancia Ejecutora del Proyecto  
C. Jose Cleofas Orozco  


\*Este programa es publico, ajeno a cualquier partido politico. Queda prohibido el uso para fines distintos al desarrollo social\*

**REPORTE AVANCE FISICO FINANCIERO**

Homoclave del formato	3X1-D
Folio (uso exclusivo de la SEDESOL)	P3X1-14-PIIS-0164-18 83X114004041

**Calendario del Proyecto**

Fecha de inicio	06-07-2018
Fecha de termino	30-11-2018
Periodo que se reporta	Agosto

**Datos del Proyecto**

Nombre del proyecto: Rehabilitación de Red de Agua Potable y Tomas Domiciliarias en Calle Nicolas Bravo entre las Calles San Ramón y Santa Clara

**Ubicacion del Proyecto**

Codigo postal:	47190
Entidad Federativa:	Jalisco
Municipio o demarcacion:	San Ignacio Cerro Gordo
Localidad:	San Ignacio Cerro Gordo
Colonia o asentamiento humano(a):	San Ignacio Cerro Gordo Centro
Latitud:	20.7807
Longitud:	-102.5348
Numero exterior:	22
Numero interior:	
Validad(a):	Nicolas Bravo
Entre validad(a):	San Ramón
Y Validad(a):	Santa Clara
Validad posterior(a):	San Isidro

**Avance Financiero**

Aportaciones	Monto Autorizado	Monto Ejercido
Federal	\$30,500.00	\$24,400.00
Estatal	\$30,500.00	\$24,400.00
Municipal	\$54,901.00	\$43,920.8
Migrantes	\$6,100.00	\$4,880.00
<b>Total</b>	<b>\$122,001.00</b>	

**Avance Fisico(2)**

Descripcion de Meta	Monto Autorizado	Cantidad	Unidad de Medida	Ejercido
Rehabilitación de Red de Agua Potable y Tomas Domiciliarias en Calle Nicolas Bravo entre las Calles San Ramón y Santa Clara	30	Toma Domiciliaria	24	

(1) Datos opcionales.

(2) De conformidad a las fracciones VII, VIII, IX y XV se deberá presentar a la SEDESOL para su validación, control y seguimiento, los documentos comprobatorios reportados en el periodo de este avance, de acuerdo a la normatividad aplicable.

(3) Tipo y nombre de la calle o vialidad. Por ejemplo: Avenida Paseo de la Reforma, Boulevard Adolfo López Mateos, Calle 35, Carretera México-Toluca, entre otros.

(4) Tipo y nombre de la colonia o asentamiento humano. Por ejemplo: Colonia San Indelonso, Barrio San Nicolas, Fraccionamiento Pino Suarez, Unidad Habitacional Norte, entre otros.

**Conceptos de Obra, Proyecto o Acción a Ejecutar**

Ejercida	Cantidad	Unidad de Medida Autorizada	Cantidad	Descripción del Concepto
0		Metro Lineal	190.04	Suministro y Colocación de Tubería de Pvc Hidráulico de 3ø Rd 26 Incluye: Puesta en Operación, Materiales Menores, Prueba Hidrostática, Acarros de Materiales al Sitio de su Colocación, Desperdicios, Herramienta y Mano de Obra.
363.56		Metro Lineal	363.56	Trazo y Nivelación para Instalación de Tuberías, Incluye: Estacado, Referencias, Calhídra, Hilaza y Mano de Obra, el Equipo Topográfico, la Mano de Obra y la Herramienta Necesaria para su Completa Ejecución.
0		Metro	38	Relleno con Material Producto del Lugar Compactado con Equipo Mecánico Ligero al 90 Proctor, en Capas de 20 Cm, Incluye: Suministro, Acarreo y Selección del Material de Relleno, la Adición del Agua Necesaria, Mano de Obra y Herramienta.
0		Metro	14.54	Plantilla en Zanjás Comaterial de Banco, Compactado con Equipo Ligero al 90 Proctor. Incluye: Suministro, Acarreo y Selección del Material de Relleno, la Adición del Agua Necesaria, Mano de Obra y Herramienta.
87.26		Metro	87.26	Caraga y Acarreo Camion Primer Kilometro y Kilometros Subsecuentes de Material Producto de Excavación o Limpieza de Obra a Tiradero Municipal a una Distancia de 1 Km Volumen Medido en Secciones Incluye: Cargo, Translado y Pago de Regalías
8.72		Metro	8.72	Excavación con Equipo en Zanjás, en Material Tipo C, en Seco, en Zona B de 0.00 a 2.00m de Profundidad, Incluye, Afloje, Extracción del Material, Limpieza y Afine de Plantilla, Afine de Taludes, Conservación de la Zanja, el Equipo, la Mano de Obra y la Herramienta Necesaria para su Completa Ejecución.
87.26		Metro	87.26	Excavación con Equipo en Zanjás, en Material Tipo B, en Seco, en Zona B de 0.00 a 2.00m de Profundidad, Incluye, Afloje, Extracción del Material, Limpieza y Afine de Plantilla, Afine de Taludes, Conservación de la Zanja, el Equipo, la Mano de Obra y la Herramienta Necesaria para su Completa Ejecución.
0		Pieza	15	Toma Domiciliaria en Lotes sin Viviendas Habitadas, Derivada de Red de Distribución de Pvc, de 1 1/2, Necesaria para su Completa Ejecución.
0		Pieza	15	Toma Domiciliaria en Viviendas Habitadas, Derivada de Red de Distribución de Pvc, de 1 1/2, Necesaria para su Completa Ejecución, la Placa Viene en la Obra de Pavimento.

Generalidades del proyecto

?El proyecto se ha desarrollado conforme a lo planteado? ● SI ○ NO? Por que?

?Cuales han sido las modificaciones o ajustes?

Indique si informo a SEDESOL por escrito de estos cambios

?El proyecto se ubica en el lugar señalado en su solicitud y convenio? ● SI ○ NO? Por que?

Indique si informo a SEDESOL por escrito de estos cambios ○ SI ○ NO? Por que?



<p><b>Panorámica Delantera</b></p> 	<p><b>Panorámica Trasera</b></p> 
---	--

Foto lateral izquierda.- se tomará la foto de frente al lado izquierdo aproximadamente a 45 grados procurando que se abarque todo proyecto.  
 Foto lateral derecho.- se tomará la foto de frente al lado derecho aproximadamente a 45 grados procurando que se abarque todo proyecto.  
 Foto Frontal.- se tomará de frente procurando que se abarque todo proyecto.

**Comentarios y observaciones**

Declaro bajo protesta de decir verdad que toda la información asentada en este documento es cierta

*[Signature]*

Representante de la Instancia Ejecutora del Proyecto  
 C. Jose Cleofas Orozco

**PRESIDENCIA MUNICIPAL MUNICIPIO DE CERRO GORDO, JALISCO**

- Este programa es público, ajeno a cualquier partido político. Queda prohibido el uso para fines distintos al desarrollo social



**REPORTE AVANCE FISICO FINANCIERO**

Homoclave del formato	3X1-D
Folio (uso exclusivo de la SEDESOL)	P3X1-14-PIS-0164-18 83X114004041

**Calendario del Proyecto**

Fecha de inicio	06-07-2018
Fecha de término	30-11-2018
Periodo que se reporta	Septiembre

**Datos del Proyecto**

Nombre del proyecto: Rehabilitación de Red de Agua Potable y Tomas Domiciliarias en Calle Nicolas Bravo entre las Calles San Ramón y Santa Clara

**Ubicacion del Proyecto**

Codigo postal:	47190
Entidad Federativa:	Jalisco
Municipio o demarcacion:	San Ignacio Cerro Gordo
Localidad:	San Ignacio Cerro Gordo
Colonia o asentamiento humano(a):	San Ignacio Cerro Gordo Centro
Latitud:	20.7807
Longitud:	-102.5348
Numero exterior:	22
Numero interior:	
Validad(a):	Nicolas Bravo
Entre validad(a):	San Ramon
Y Validad(a):	Santa Clara
Validad posterior(a):	San Isidro

**Avance Financiero**

Aportaciones	Monto Autorizado	\$30,500.00	Federal	\$30,500.00
		\$30,500.00	Estatal	\$30,500.00
		\$54,901.00	Municipal	\$54,901.00
		\$6,100.00	Migrantes	\$6,100.00
		\$122,001.00	Total	\$122,001.00
	Monto Ejercido	\$27,450.00		\$27,450.00
		\$27,450.00		\$27,450.00
		\$49,410.25		\$49,410.25
		\$5,490.00		\$5,490.00

**Avance Fisico(2)**

Descripcion de Meta	Monto Autorizado	Cantidad	Unidad de Medida	Ejercido
Rehabilitación de Red de Agua Potable y Tomas Domiciliarias en Calle Nicolas Bravo entre las Calles San Ramón y Santa Clara	30	Toma Domiciliaria		27

(1) Datos opcionales

(2) De conformidad a las fracciones VI, VIII, IX y XV se deberá presentar a la SEDESOL para su validación, control y seguimiento, los documentos comprobatorios reportados en el periodo de este avance, de acuerdo a la normatividad aplicable

(3) Tipo y nombre de la calle o Vialidad: Por ejemplo: Avenida Paseo de la Reforma, Boulevard Adolfo Lopez Mateos, Calle 35, Carretera México-Toluca, entre otros.

(4) Tipo y nombre de la colonia o asentamiento humano: Por ejemplo: Colonia San Isidro, Barrio San Nicolas, Fraccionamiento Pino Suarez, Unidad Habitacional Norte, entre otros.

Conceptos de Obra, Proyecto o Acción a Ejecutar  
 Descripción del Concepto  
 Autorizada  
 Unidad de Medida  
 Ejercida  
 Cantidad

Suministro y Colocación de Tubera de Pvc Hidráulico de 3ø Rd 26 incluye: Puesta en Operación, Materiales Menores, Prueba Hidrostática, Acarros de Materiales al Sitio de su Colocación, Desperdicios, Herramienta y Mano de Obra.

Metro Lineal 190.04

0

Trazo y Nivelación para Instalación de Tuberias, Incluye: Estacado, Referencias, Calhídra, Hilaza y Mano de Obra, el Equipo Topográfico, la Mano de Obra y la Herramienta Necesaria para su Completa Ejecución.

Metro Lineal 363.56

363.56

Relleno con Material Producto del Lugar Compactado con Equipo Mecánico Ligero al 90 Proctor, en Capas de 20 Cm, Incluye: Suministro, Acarreo y Selección del Material de Relleno, la Adición del Agua Necesaria, Mano de Obra y Herramienta.

Metro 38

0

Plantilla en Zanjas Comartel de Banco, Compactado con Equipo Ligero al 90 Proctor. Incluye: Suministro, Acarreo y Selección del Material de Relleno, la Adición del Agua Necesaria, Mano de Obra y Herramienta.

Metro 14.54

14.54

Caraga y Acarreo Camion Primer Kilometro y Kilometros Subsecuentes de Material Producto de Excavación o Limpieza de Obra a Tiradero Municipal a una Distancia de 1 Km Volumen Medido en Secciones Incluye: Cargo, Translado y Pago de Regalías

Metro 87.26

87.26

Excavacion con Equipo en Zanjas, en Material Tipo C, en Saco, en Zona B de 0.00 a 2.00m de Profundidad, Incluye: Afloje, Extraccion del Material, Limpieza y Afine de Plantilla, Afine de Taludes, Conservacion de la Zanja, el Equipo, la Mano de Obra y la Herramienta Necesaria para su Completa Ejecucion.

Metro 8.72

8.72

Excavacion con Equipo en Zanjas, en Material Tipo B, en Saco, en Zona B de 0.00 a 2.00m de Profundidad, Incluye: Afloje, Extraccion del Material, Limpieza y Afine de Plantilla, Afine de Taludes, Conservacion de la Zanja, el Equipo, la Mano de Obra y la Herramienta Necesaria para su Completa Ejecucion.

Metro 87.26

87.26

Toma Domiciliaria en Lotes sin Viviendas Habitadas, Derivada de Red de Distribucion de Pvc, de 1 1/2, Necesaria para su Completa Ejecucion.

Pieza 15

21

Derivada de Red de Distribucion de Pvc, de 1 1/2, Abrazaderas, Manguera de 1/2, Excavacion, Relleno y Compactacio, Incluye: Llave de Paso, Registro Polilieno, Medidor, Material, Mano de Obra Equipo, Medidas de Seguridad como Señalamientos Preventivos, Cinta de Plástico Preventiva de 5 Cm de Ancho Aproximadamente, Conos Etc, y Todo Lo Necesario para su Correcta Ejecucion, la Placa Viene en la Obra de Pavimento.

Toma Domiciliaria en Viviendas Habitadas, Derivada de Red de Distribucion de Pvc, de 1 1/2, Abrazaderas,



Generalidades del proyecto

¿El proyecto se ha desarrollado conforme a lo planteado? ● SI ○ NO? Por que?

¿Cuáles han sido las modificaciones o ajustes?

Indique si informo a SEDESOL por escrito de estos cambios

¿El proyecto se ubica en el lugar señalado en su solicitud y convenio? ● SI ○ NO? Por que?

Indique si informo a SEDESOL por escrito de estos cambios ○ SI ○ NO? Por que?

Evidencia fotografica

Panoramica Delantera



Foto lateral izquierda.- se tomara la foto de frente al lado izquierdo aproximadamente a 45 grados procurando que se abarque todo proyecto.  
 Foto lateral derecho.- se tomara la foto de frente al lado derecho aproximadamente a 45 grados procurando que se abarque todo proyecto.  
 Foto Frontal.- se tomara de frente procurando que se abarque todo proyecto.

Panoramica Trasera



Foto lateral izquierda.- se tomara la foto de frente al lado izquierdo aproximadamente a 45 grados procurando que se abarque todo proyecto.  
 Foto lateral derecho.- se tomara la foto de frente al lado derecho aproximadamente a 45 grados procurando que se abarque todo proyecto.  
 Foto Frontal.- se tomara de frente procurando que se abarque todo proyecto.

Comentarios y observaciones

[Empty box for comments and observations]

Declaro bajo protesta de decir verdad que toda la información contenida en este documento es cierta



*[Handwritten signature]*

Representante de la Instancia Ejecuta a Periferia  
 C. Jose Cleofas Orozco Orozco

"Este programa es público, ajeno a cualquier partido político. Queda prohibido el uso para fines distintos al desarrollo social"

REPORTE AVANCE FÍSICO FINANCIERO

Homoclave del formato	3X1-D
Folio (uso exclusivo de la SEDESOL)	P3X1-14-PI-S-0164-18 83X114004041

Calendario del Proyecto

Fecha de inicio	06-07-2018
Fecha de término	30-11-2018
Periodo que se reporta	Octubre

Datos del Proyecto

Nombre del proyecto: Rehabilitación de Red de Agua Potable y Tomas Domiciliares en Calle Nicolas Bravo entre las Calles San Ramón y Santa Clara

Ubicación del Proyecto

Código postal:	47190
Entidad Federativa:	Jalisco
Municipio o demarcación:	San Ignacio Cerro Gordo
Localidad:	San Ignacio Cerro Gordo
Colonia o asentamiento humano(a):	San Ignacio Cerro Gordo Centro
Latitud:	20.7807
Longitud:	-102.5348
Numero exterior:	22
Numero interior(a):	
Vialidad(a):	Nicolas Bravo
Entre vialidad(a):	San Ramón
Y Vialidad(a):	Santa Clara
Vialidad posterior(a):	San Isidro

Avance Financiero

Aportaciones	Monto Autorizado	Monto Ejercido
Federal	\$30,500.00	\$30,500.00
Estatal	\$30,500.00	\$30,500.00
Municipal	\$54,901.00	\$54,901.00
Migrantes	\$6,100.00	\$6,100.00
Total	\$122,001.00	\$122,001.00

Avance Físico(a)

Descripción de Meta	Monto Autorizado	Cantidad	Unidad de Medida	Ejercido	
				Cantidad	Medida
Rehabilitación de Red de Agua Potable y Tomas Domiciliares en Calle Nicolas Bravo entre las Calles San Ramón y Santa Clara	30	30	Toma Domiciliaria	30	30

(1) Datos opcionales

(2) De conformidad a las fracciones VII, VIII, IX y XV se deberá presentar a la SEDESOL para su validación, control y seguimiento, los documentos comprobatorios reportados en el periodo de este avance, de acuerdo a la normatividad aplicable.

(3) Tipo y nombre de la calle o vialidad. Por ejemplo: Avenida Paseo de la Reforma, Boulevard Adolfo López Mateos, Calle 35, Carretera México-Toluca, entre otros.

(4) Tipo y nombre de la colonia o asentamiento humano. Por ejemplo: Colonia San Indefonso, Barrio San Nicolas, Fraccionamiento Pino Suarez, Unidad Habitacional Norte, entre otros.

Conceptos de Obra, Proyecto o Acción a Ejecutar

Ejercida	Unidad de Medida	AutORIZADA	Descripción del Concepto	Cantidad	Unidad de Medida	AutORIZADA	Cantidad
	Metro Lineal	190.04	Suministro y Colocación de Tubería de Pvc Hidráulico de 3ø Rd 26 Incluye: Puesta en Operación, Materiales Menores, Prueba Hidrostática, Acarros de Materiales al Sitio de su Colocación, Desperdicios, Herramienta y Mano de Obra.	190.04	Metro Lineal	190.04	190.04
	Metro Lineal	363.56	Trazo y Nivelación para Instalación de Tuberías, Incluye: Estacado, Referencias, Calhídra, Hilaza y Mano de Obra, el Equipo Topográfico, la Mano de Obra y la Herramienta Necesaria para su Completa Ejecución.	363.56	Metro Lineal	363.56	363.56
	Metro	38	Relleno con Material Producto del Lugar Compactado con Equipo Mecánico Ligero al 90 Proctor, en Capas de 20 Cm, Incluye: Suministro, Acarreo y Selección del Material de Relleno, la Adición del Agua Necesaria, Mano de Obra y Herramienta.	38	Metro	38	38
	Metro	14.54	Plantilla en Zanjas Comaterial de Banco, Compactado con Equipo Ligero al 90 Proctor. Incluye: Suministro, Acarreo y Selección del Material de Relleno, la Adición del Agua Necesaria, Mano de Obra y Herramienta.	14.54	Metro	14.54	14.54
	Metro	87.26	Caraga y Acarreo Camion Primer Kilometro y Kilomentros Subsecuentes de Material Producto de Excavación o Limpieza de Obra a Tiradero Municipal a una Distancia de 1 Km Volumen Medido en Secciones Incluye: Cargo, Transportado y Pago de Regalías	87.26	Metro	87.26	87.26
	Metro	8.72	Excavacion con Equipo en Zanjas, en Material Tipo C, en Seco, en Zona B de 0.00 a 2.00m de Profundidad, Incluye, Afloje, Extraccion del Material, Limpieza y Afine de Plantilla, Afine de Taludes, Conservacion de la Zanja, el Equipo, la Mano de Obra y la Herramienta Necesaria para su Completa Ejecucion.	8.72	Metro	8.72	8.72
	Metro	87.26	Excavacion con Equipo en Zanjas, en Material Tipo B, en Seco, en Zona B de 0.00 a 2.00m de Profundidad, Incluye, Afloje, Extraccion del Material, Limpieza y Afine de Plantilla, Afine de Taludes, Conservacion de la Zanja, el Equipo, la Mano de Obra y la Herramienta Necesaria para su Completa Ejecucion.	87.26	Metro	87.26	87.26
	Pieza	15	Toma Domiciliana en Lotes sin Viviendas Habitadas, Derivada de Red de Distribucion de Pvc, de 1 1/2, Abrazaderas, Manguera de 1/2, Excavacion, Relleno y Compactacio, Incluye: Llave de Paso, Registro Polietileno, Medidor, Material, Mano de Obra Equipo, Medidas de Seguridad como Señalamientos Preventivos, Cinta de Plastico Preventiva de 5 Cm de Ancho Aproximadamente, Conos Etc. y Todo Lo Necesario para su Correcta Ejecucion, la Placa Viene en la Obra de Pavimento.	15	Pieza	15	30

Generalidades del proyecto

¿El proyecto se ha desarrollado conforme a lo planteado? ● SI ○ NO? Por que?

¿Cuáles han sido las modificaciones o ajustes?

Indique si informo a SEDESOL por escrito de estos cambios


¿El proyecto se ubica en el lugar señalado en su solicitud y convenio? ● SI ○ NO? Por que?

Indique si informo a SEDESOL por escrito de estos cambios ○ SI ○ NO? Por que?



Evidencia fotografica

Panoramica Delantera



Panoramica Trasera




Foto lateral izquierda.- se tomara la foto de frente al lado izquierdo aproximadamente a 45 grados procurando que se abarque todo proyecto.  
 Foto lateral derecho.- se tomara la foto de frente al lado derecho aproximadamente a 45 grados procurando que se abarque todo proyecto.  
 Foto Frontal.- se tomara de frente procurando que se abarque todo proyecto.

Foto lateral izquierda.- se tomara la foto de frente al lado izquierdo aproximadamente a 45 grados procurando que se abarque todo proyecto.  
 Foto lateral derecho.- se tomara la foto de frente al lado derecho aproximadamente a 45 grados procurando que se abarque todo proyecto.  
 Foto Frontal.- se tomara de frente procurando que se abarque todo proyecto.

Comentarios y observaciones

Declaro bajo protesta de decir verdad que toda la información contenida en este documento es cierta

Representante de la Instancia Ejecutora del Proyecto  
 C. Jose Cibolas Orozco



"Este programa es público, ajeno a cualquier partido político. Queda prohibido el uso para fines distintos al desarrollo social"



REPORTE AVANCE FISICO FINANCIERO

Homoclave del formato	3X1-D
Folio (uso exclusivo de la SEDESOL)	P3X1-14-PI5-0164-18 83X114004041

Calendario del Proyecto

Fecha de inicio	06-07-2018
Fecha de termino	30-11-2018
Periodo que se reporta	Noviembre

Datos del Proyecto

Nombre del proyecto: Rehabilitación de Red de Agua Potable y Tomas Domiciliarias en Calle Nicolas Bravo entre las Calles San Ramón y Santa Clara

Ubicacion del Proyecto

Codigo postal:	47190
Entidad Federativa:	Jalisco
Municipio o demarcacion:	San Ignacio Cerro Gordo
Localidad:	San Ignacio Cerro Gordo
Colonia o asentamiento humano(s):	San Ignacio Cerro Gordo Centro
Latitud:	20.7807
Longitud:	-102.5348
Numero exterior:	22
Numero interior(s):	
Vialidad(s):	Nicolas Bravo
Entre vialidad(s):	San Ramón
Y Vialidad(s):	Santa Clara
Vialidad posterior(s):	San Isidro

Avance Financiero

Aportaciones	Monto Autorizado	Monto Ejercido
Federal	\$30,500.00	\$30,500.00
Estatal	\$30,500.00	\$30,500.00
Municipal	\$54,901.00	\$54,901.00
Migrantes	\$6,100.00	\$6,100.00
Total	\$122,001.00	

Avance Fisico(s)

Descripción de Meta	Monto Autorizado	Cantidad	Unidad de Medida	Ejercido
Rehabilitación de Red de Agua Potable y Tomas Domiciliarias en Calle Nicolas Bravo entre las Calles San Ramón y Santa Clara	30	30	Toma Domiciliaria	30

(1) Datos opcionales.

(2) De conformidad a las fracciones VII, VIII, IX y XV se deberá presentar a la SEDESOL para su validación, control y seguimiento, los documentos comprobatorios reportados en el periodo de este avance, de acuerdo a la normatividad aplicable.

(3) Tipo y nombre de la calle o vialidad. Por ejemplo: Boulevard Adolfo López Mateos, Calle 35, Carretera México-Toluca, entre otras.

(4) Tipo y nombre de la colonia o asentamiento humano. Por ejemplo: Colonia San Indeltono, Barrio San Nicolas, Fraccionamiento Pino Suarez, Unidad Habitacional Norte, entre otras.

Conceptos de Obra, Proyecto o Acción a Ejecutar

Ejercida	Unidad de Medida Autorizada	Descripción del Concepto	Cantidad	Unidad de Medida	Cantidad
	Metro Lineal	Suministro y Colocación de Tubería de Pvc Hidráulico de 3ø Rd 26 Incluye: Puesta en Operación, Materiales Menores, Prueba Hidrostática, Acarros de Materiales al Sitio de su Colocación, Desperdicios, Herramienta y Mano de Obra.	190.04	Metro Lineal	190.04
	Metro Lineal	Trazo y Nivelación para Instalación de Tuberías, Incluye: Estacado, Referencias, Calhíra, Hilaza y Mano de Obra, el Equipo Topográfico, la Mano de Obra y la Herramienta Necesaria para su Completa Ejecución.	363.56	Metro Lineal	363.56
	Metro	Relleno con Material Producto del Lugar Compactado con Equipo Mecánico Ligero al 90 Proctor, en Capas de 20 Cm, Incluye: Suministro, Acarreo y Selección del Material de Relleno, la Adición del Agua Necesaria, Mano de Obra y Herramienta.	38	Metro	38
	Metro	Plantilla en Zanjas Comaterial de Banco, Compactado con Equipo Ligero al 90 Proctor. Incluye: Suministro, Acarreo y Selección del Material de Relleno, la Adición del Agua Necesaria, Mano de Obra y Herramienta.	14.54	Metro	14.54
	Metro	Caraga y Acarreo Camion Primer Kilometro y Kilomentros Subsecuentes de Material Producto de Excavacion o Limpieza de Obra a Tiradero Municipal a una Distancia de 1 Km Volumen Medido en Secciones Incluye: Cargo, Traslado y Pago de Regalias	87.26	Metro	87.26
	Metro	Excavacion con Equipo en Zanjas, en Material Tipo C, en Seco, en Zona B de 0.00 a 2.00m de Profundidad. Incluye: Alojje, Extraccion del Material, Limpieza y Afine de Plantilla, Afine de Taludes, Conservacion de la Zanja, el Equipo, la Mano de Obra y la Herramienta Necesaria para su Completa Ejecucion.	8.72	Metro	8.72
	Metro	Excavacion con Equipo en Zanjas, en Material Tipo B, en Seco, en Zona B de 0.00 a 2.00m de Profundidad. Incluye: Alojje, Extraccion del Material, Limpieza y Afine de Plantilla, Afine de Taludes, Conservacion de la Zanja, el Equipo, la Mano de Obra y la Herramienta Necesaria para su Completa Ejecucion.	87.26	Metro	87.26
	Pieza	Toma Domiciliara en Lotes sin Viviendas Habitadas, Derivada de Red de Distribucion de Pvc. de 1 1/2, Abrazaderas, Manguera de 1/2, Excavacion, Relleno y Compactacio, Incluye: Llave de Paso, Registro Polietileno, Medidor, Material, Mano de Obra Equipo, Medidas de Seguridad como Señalamientos Preventivos, Cinta de Plástico Preventiva de 5 Cm de Ancho Aproximadamente, Conos Etc. y Todo Lo Necesario para su Correcta Ejecucion, la Placa Viene en la Obra de Pavimento.	15	Pieza	30
		Toma Domiciliara en Viviendas Habitadas, Derivada de Red de Distribucion de Pvc. de 1 1/2, Abrazaderas,			

Generalidades del proyecto

¿El proyecto se ha desarrollado conforme a lo planteado? ● SI ○ NO? Por que?

¿Cuáles han sido las modificaciones o ajustes?

Indique si informo a SEDESOL por escrito de estos cambios

¿El proyecto se ubica en el lugar señalado en su solicitud y convenio? ● SI ○ NO? Por que?

Indique si informo a SEDESOL por escrito de estos cambios ○ SI ○ NO? Por que?

Evidencia fotografica

Panoramica Delantera



Panoramica Trasera



Foto lateral izquierda.- se tomara la foto de frente al lado izquierdo aproximadamente a 45 grados procurando que se abarque todo proyecto.

Foto lateral derecho.- se tomara la foto de frente al lado derecho aproximadamente a 45 grados procurando que se abarque todo proyecto.

Foto lateral izquierda.- se tomara la foto de frente al lado izquierdo aproximadamente a 45 grados procurando que se abarque todo proyecto.


Foto lateral derecho.- se tomara la foto de frente al lado derecho aproximadamente a 45 grados procurando que se abarque todo proyecto.

Foto Frontal.- se tomara de frente procurando que se abarque todo proyecto.

Comentarios y observaciones

[Empty space for comments and observations]

Declaro bajo protesta de decir verdad que toda la información asentada en este documento es cierta

Representante de la Instancia Ejecutora del Proyecto  
 C. Jose Cleofas Orozco  


Este programa es público, ajeno a cualquier partido político. Queda prohibido el uso para fines distintos al desarrollo social